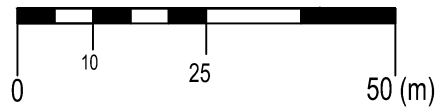


MIEJSCOWY PLAN ZAGOSPODAROWANIA PRZESTRZENNEGO GMINY NOWOSOLNA DLA CZĘŚCI OBSZARU MIEJSCOWOŚCI DĄBROWA, OBRĘB KOPANKA

ZAŁĄCZNIK NR 1
DO UCHWAŁY NR RADY GMINY NOWOSOLNA
Z DNIA ROKU W SPRAWIE UCHWALENIA
MIEJSCOWEGO PLANU ZAGOSPODAROWANIA PRZESTRZENNEGO
GMINY NOWOSOLNA DLA CZĘŚCI OBSZARU MIEJSCOWOŚCI
DĄBROWA, OBRĘB KOPANKA

SKALA 1:1 000



OZNACZENIA OBOWIĄZUJĄCE

- GRANICA OBSZARU OBJĘTEGO PLANEM MIEJSCOWYM
- LINIA ROZGRANICZAJĄCA TERENY O RÓŻNYM PRZEZNACZENIU
LUB RÓŻNYCH ZASADACH ZAGOSPODAROWANIA
- NIEPRZEKRACZALNA LINIA ZABUDOWY
- ZWYMIAROWANE ODLEGŁOŚCI MIERZONE W METRACH

SYMBOL PRZEZNACZENIA TERENU

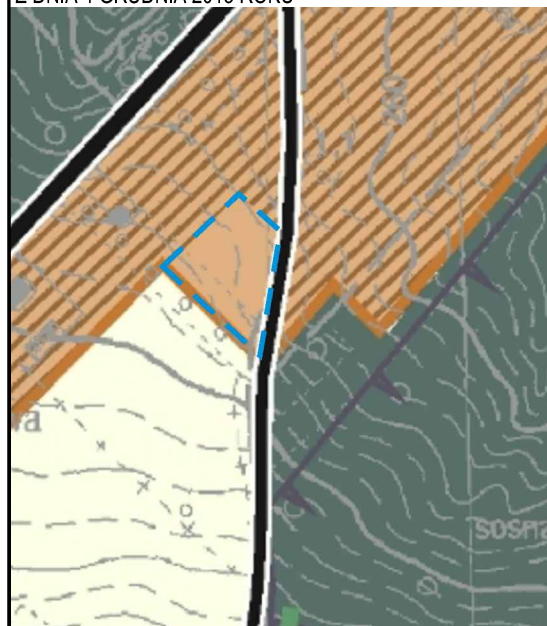
- 1MN** TEREN ZABUDOWY MIESZKANIOWEJ JEDNORODZINNEJ

OZNACZENIA INFORMACYJNE

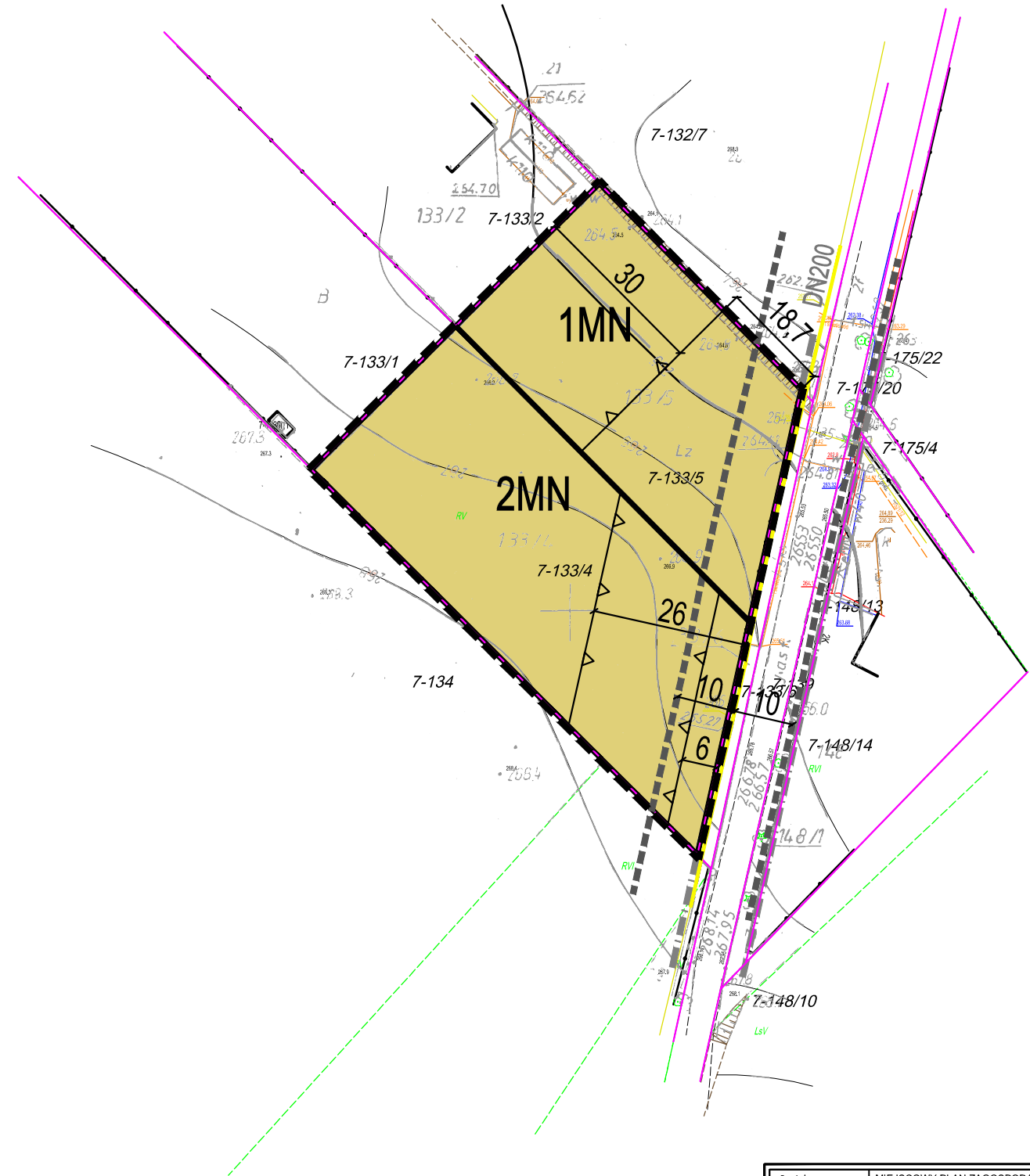
- DN200 OŚ ISTNIEJĄCEGO GAZOCIĄGU
- GRANICA STREFY KONTROLOWANEJ GAZOCIĄGU
- DOCELOWA LINIA ROZGRANICZAJĄCA POZA GRANICAMI
OBSZARU OBJĘTEGO PROJEKTEM PLANU

GRANICE OBSZARU OBJĘTEGO PLANEM MIEJSCOWYM

WYRYS ZE STUDIUM UWARUNKOWAŃ I KIERUNKÓW
ZAGOSPODAROWANIA PRZESTRZENNEGO GMINY NOWOSOLNA
PRZYJĘTEGO UCHWAŁĄ NR XXXVII/224/13 RADY GMINY NOWOSOLNA
Z DNIA 4 GRUDNIA 2013 ROKU



- GRANICA GMINY
- GRANICE I NAZWY SOLECTW
- TERENY MIESZKANIOWE (W TYM OBJĘTE MPZP)
- TERENY LASÓW
- TERENY ROLNE
- GRANICA PROJEKTOWANYCH I PROPONOWANYCH ZESPOŁÓW PRZYRODNICZO-KRAJOBRAZOWYCH



PROJEKT PLANU SPORZĄDZONO Z WYKORZYSTANIEM URZĘDOWYCH KOPII MAP ZASADNICZYCH
- NR LICENCJI: GIK.6642.1540.2019_1006_P

Projekt:	MIEJSCOWY PLAN ZAGOSPODAROWANIA PRZESTRZENNEGO GMINY NOWOSOLNA DLA CZĘŚCI OBSZARU MIEJSCOWOŚCI DĄBROWA, OBRĘB KOPANKA	
Opracowanie:	MONDRA design mgr inż. arch. Łukasz Woźniak ul. Długa 21. 95-030 Rzgów NIP: 728 255 84 25 Regon: 100540236	
Etap:	WYŁOŻENIE DO PUBLICZNEGO WGLĄDU	
Zespół projektowy:	mgr inż. arch. Łukasz Woźniak mgr Tomasz Kasperowicz mgr Michał Kubiak	czerwiec 2020
		1:1 000