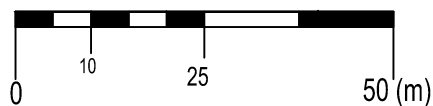


PROGNOZA ODDZIAŁYWANIA NA ŚRODOWISKO MIEJSCOWEGO PLANU ZAGOSPODAROWANIA PRZESTRZENNEGO GMINY NOWOSOLNA DLA CZĘŚCI OBSZARU MIEJSCOWOŚCI DOBIESZKÓW, OBRĘB BORCHÓWKA

SKALA 1:1 000



OZNACZENIA OBOWIĄZUJĄCE

- GRANICA OBSZARU OBJĘTEGO PLANEM MIEJSCOWYM
- LINIA ROZGRANICZAJĄCA TERENY O RÓŻNYM PRZEZNACZENIU LUB RÓŻNYCH ZASADACH ZAGOSPODAROWANIA
- NIEPRZEKRACZALNA LINIA ZABUDOWY
- GRANICA STREFY OCHRONNEJ OD NAWIETRZNEJ LINII ELEKTROENERGETYCZNEJ ŚREDNIEGO NAPIĘCIA
- ZWYMIAROWANE ODLEGŁOŚCI MIERZONE W METRACH


SYMBOL PRZEZNACZENIA TERENU

- 1MN** TEREN ZABUDOWY MIESZKANIOWEJ JEDNORODZINNEJ
- 1KDD** TEREN DROGI PUBLICZNEJ KLASY DOJAZDOWEJ


OZNACZENIA INFORMACYJNE

- OŚ ISTNIEJĄCEJ NAWIETRZNEJ LINII ELEKTROENERGETYCZNEJ ŚREDNIEGO NAPIĘCIA
- DOCELOWA LINIA ROZGRANICZAJĄCA POZA GRANICAMI OBSZARU OBJĘTEGO PROJEKTEM PLANU

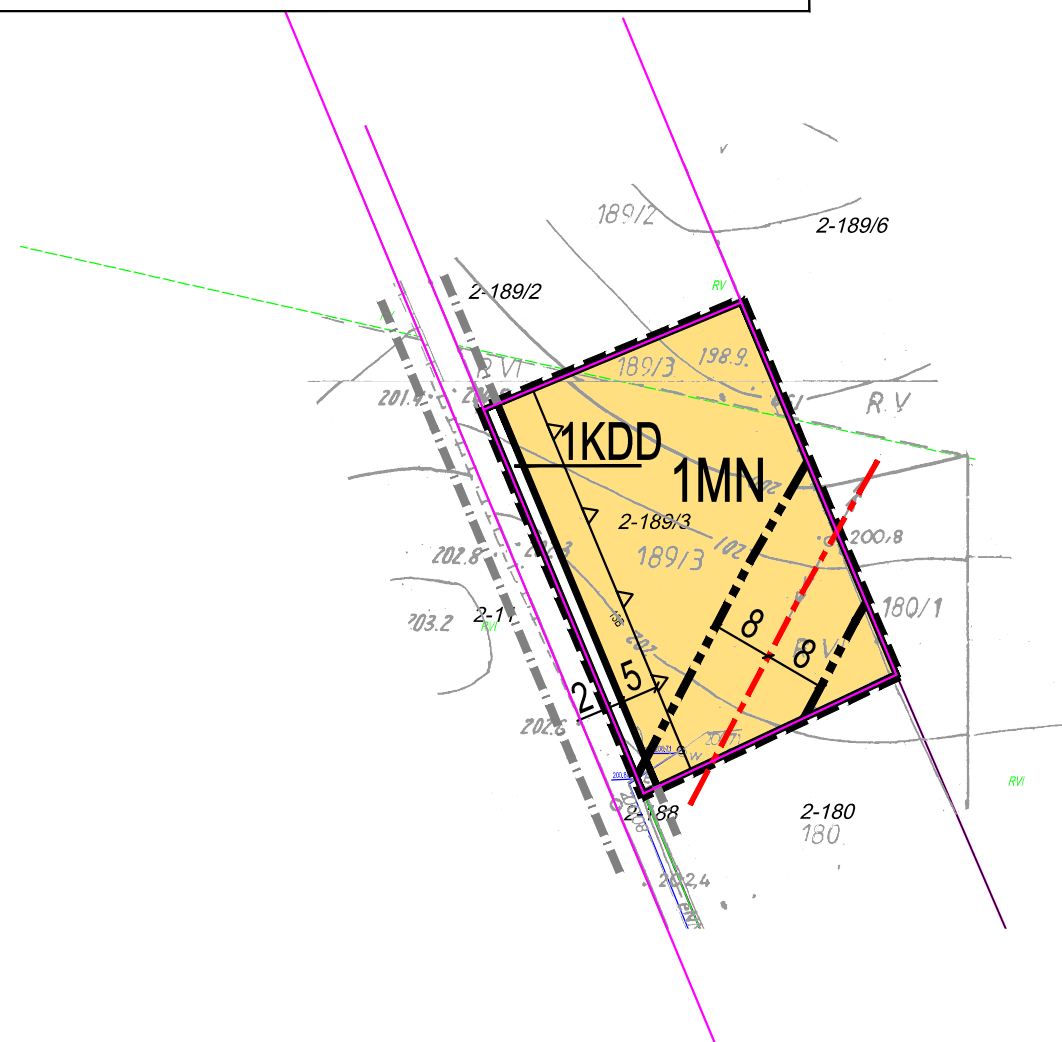
OZNACZENIA PROGNOZY:



TERENY PROJEKTOWANEJ ZABUDOWY MIESZKANIOWEJ JEDNORODZINNEJ, KTÓRE STANOWIĆ BĘDĄ ŚREDNIE OBCIĄŻENIE DLA STRUKTURY PRZYRODNICZEJ. GŁÓWNE OBCIĄŻENIA: CZĘŚCIOWE UTWARDZENIE POWIERZCHNI, HAŁAS, WIBRACJE, ZMIANA BILANSU WODNEGO, ZMIANA CHARAKTERU KRAJOBRAZU.



TERENY ISTNIEJĄCYCH ORAZ PRZEZNACZONE POD ROZWÓJ CIĄGÓW KOMUNIKACYJNYCH - W TYM NIEZBĘDNE POSZERZENIA DRÓG, KTÓRE POPRAWIĄ PRZEPUSTOWOŚĆ KOMUNIKACYJNĄ OBSZARU. USTALENIA KONIECZNE.



GRANICE OBSZARU OBJĘTEGO PLANEM MIEJSCOWYM

WYRYS ZE STUDIUM UWARUNKOWAŃ I KIERUNKÓW ZAGOSPODAROWANIA PRZESTRZENNEGO GMINY NOWOSOLNA PRZYJĘTEGO UCHWAŁĄ NR XXXVII/224/13 RADY GMINY NOWOSOLNA Z DNIA 4 GRUDNIA 2013 ROKU



- GRANICA GMINY
- GRANICE I NAZWY SOLECTW
- TERENY MIESZKANIOWE (W TYM OBJĘTE MPZP)
- TERENY LASÓW
- TERENY ROLNE

PROJEKT PLANU SPORZĄDZONO Z WYKORZYSTANIEM URZĘDOWYCH KOPII MAP ZASADNICZYCH
- NR LICENCJI: GIK.6642.1540.2019_1006_P

Projekt:	MIEJSCOWY PLAN ZAGOSPODAROWANIA PRZESTRZENNEGO GMINY NOWOSOLNA DLA CZĘŚCI OBSZARU MIEJSCOWOŚCI DOBIESZKÓW, OBREB BORCHÓWKA	
Opracowanie:	MONDRA design mgr inż. arch. Łukasz Woźniak ul. Długa 21. 95-030 Rzgów NIP: 728 255 84 25 Regon: 100540236	
Étap:	WYŁOŻENIE DO PUBLICZNEGO WGLĄDU	
Zespół projektowy:	mgr inż. arch. Łukasz Woźniak mgr Tomasz Kasperowicz mgr Michał Kubiak	czerwiec 2020 1:1 000