

**UCHWAŁA NR VII/37/19
RADY GMINY NOWOSOLNA**

z dnia 11 marca 2019 r.

**w sprawie przystąpienia do sporządzenia miejscowego planu zagospodarowania przestrzennego gminy
Nowosolna dla części obszaru miejscowości Boginia, obręb Boginia**

Na podstawie art. 18 ust. 2 pkt 15 ustawy z dnia 8 marca 1990 roku o samorządzie gminnym (Dz. U. z 2018 r. poz. 994, poz. 1000, poz. 1349, poz. 1432 i poz. 2500) oraz art. 14 ust. 1 i 2 ustawy z dnia 27 marca 2003 roku o planowaniu i zagospodarowaniu przestrzennym (Dz. U. z 2018 r. poz. 1945, z 2019 r. poz. 60) uchwala się, co następuje:

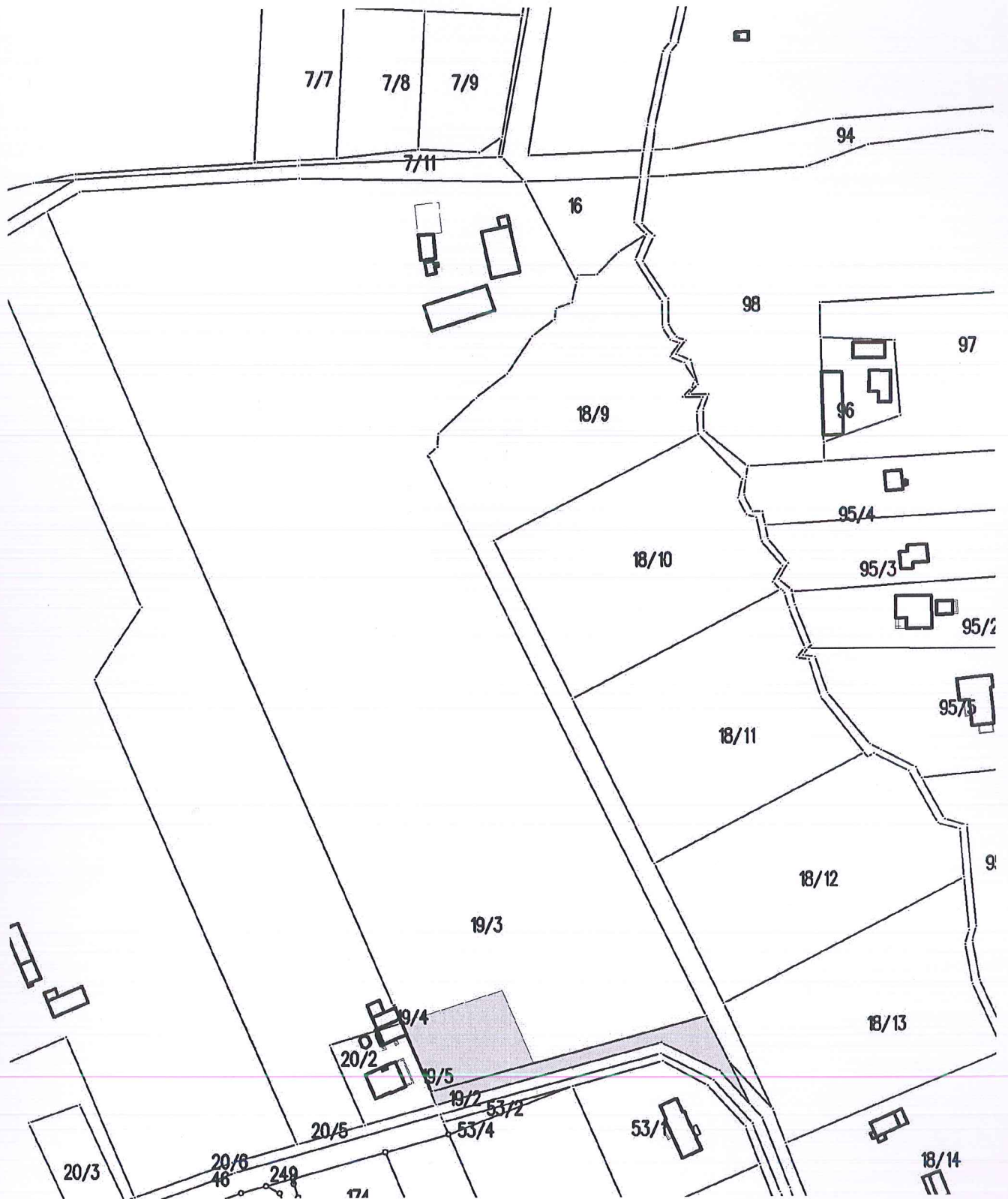
- § 1. Przystępuje się do sporządzenia miejscowego planu zagospodarowania przestrzennego gminy Nowosolna dla części obszaru miejscowości Boginia, obręb Boginia.
- § 2. Granice obszaru objętego opracowaniem planu określa załącznik graficzny do niniejszej uchwały.
- § 3. Wykonanie uchwały powierza się Wójtowi Gminy Nowosolna.
- § 4. Uchwała wchodzi w życie z dniem podjęcia.

Przewodnicząca Rady Gminy Nowosolna



Małgorzata Kamińska-Bruszevska
Małgorzata Kamińska-Bruszevska

Załącznik do uchwały Nr VII/37/19
Rady Gminy Nowosolna
z dnia 11 marca 2019 r.



Jednostka ewidencyjna: Nowosolna

Obręb ewidencyjny: Boginia

 Oznaczenie obszaru objętego opracowaniem

Skala 1:4000


**UCHWAŁA NR VII/38/19
RADY GMINY NOWOSOLNA**

z dnia 11 marca 2019 r.

**w sprawie przystąpienia do sporządzenia miejscowego planu zagospodarowania przestrzennego gminy
Nowosolna dla części obszaru miejscowości Borki, obręb Kalonka**

Na podstawie art. 18 ust. 2 pkt 15 ustawy z dnia 8 marca 1990 roku o samorządzie gminnym (Dz. U. z 2018 r., poz. 994, poz. 1000, poz. 1349, poz. 1432 i poz. 2500) oraz art. 14 ust. 1 i 2 ustawy z dnia 27 marca 2003 roku o planowaniu i zagospodarowaniu przestrzennym (Dz. U. z 2018 r. poz. 1945, z 2019 r. poz. 60) uchwala się, co następuje:

- § 1. Przystępuje się do sporządzenia miejscowego planu zagospodarowania przestrzennego gminy Nowosolna dla części obszaru miejscowości Borki, obręb Kalonka.
- § 2. Granice obszaru objętego opracowaniem planu określa załącznik graficzny do niniejszej uchwały.
- § 3. Wykonanie uchwały powierza się Wójtowi Gminy Nowosolna.
- § 4. Uchwała wchodzi w życie z dniem podjęcia.



Przewodnicząca Rady Gminy Nowosolna

Małgorzata Kamińska-Bruszevska

Załącznik do uchwały Nr VII/38/19
Rady Gminy Nowosolna
z dnia 11 marca 2019 r.



Jednostka ewidencyjna: Nowosolna

Skala 1:1000

Obręb ewidencyjny: Kalonka

 Oznaczenie obszaru objętego opracowaniem

UCHWAŁA NR VII/39/19
RADY GMINY NOWOSOLNA

z dnia 11 marca 2019 r.

w sprawie przystąpienia do sporządzenia miejscowego planu zagospodarowania przestrzennego gminy Nowosolna dla części obszaru miejscowości Dąbrowa, obręb Kopanka

Na podstawie art. 18 ust. 2 pkt 15 ustawy z dnia 8 marca 1990 roku o samorządzie gminnym (Dz. U. z 2018 r., poz. 994, poz. 1000, poz. 1349, poz. 1432 i poz. 2500) oraz art. 14 ust. 1 i 2 ustawy z dnia 27 marca 2003 roku o planowaniu i zagospodarowaniu przestrzennym (Dz. U. z 2018 r. poz. 1945, z 2019 r. poz. 60) uchwała się, co następuje:

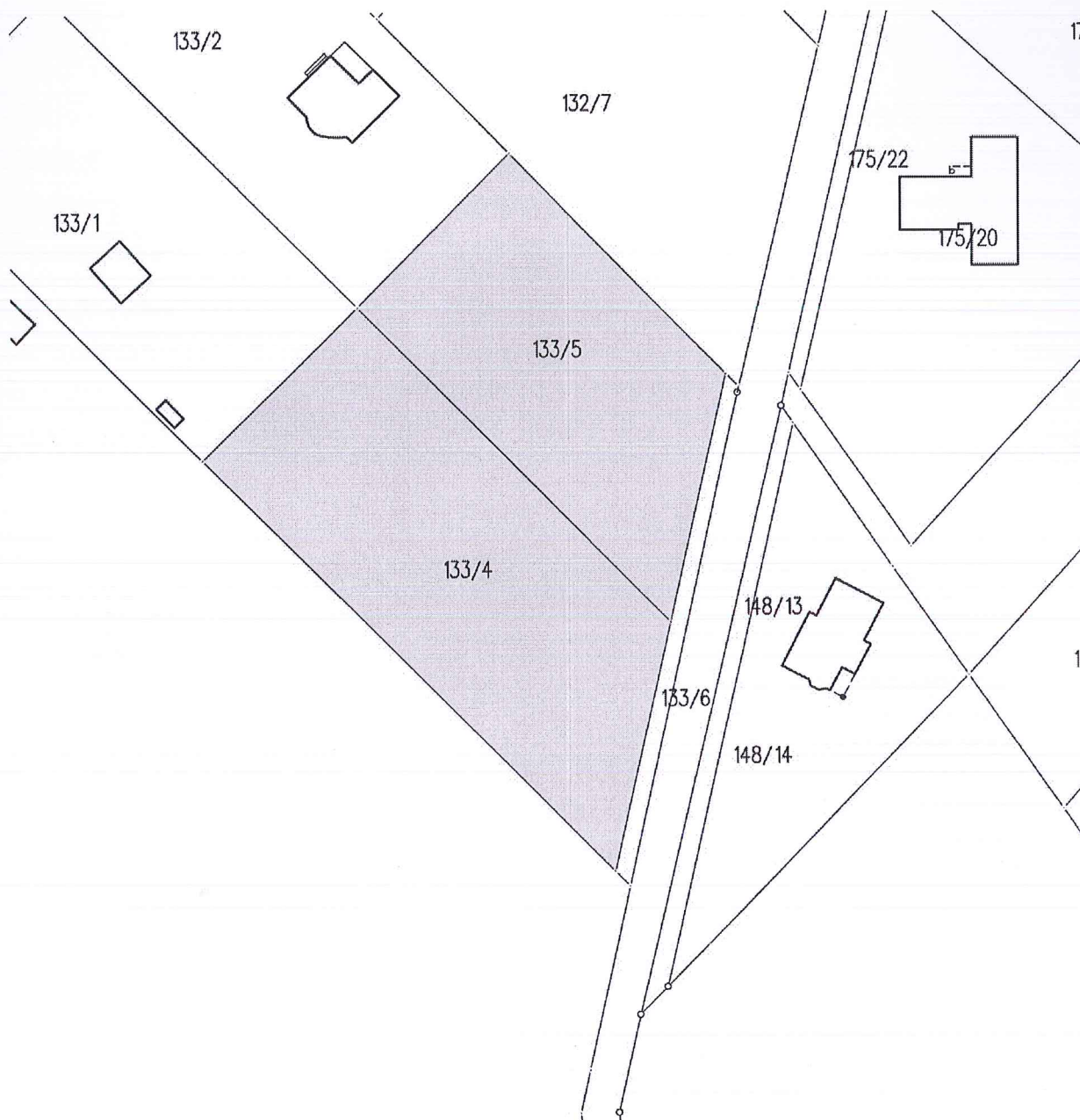
- § 1. Przystępuje się do sporządzenia miejscowego planu zagospodarowania przestrzennego gminy Nowosolna dla części obszaru miejscowości Dąbrowa, obręb Kopanka.
- § 2. Granice obszaru objętego opracowaniem planu określa załącznik graficzny do niniejszej uchwały.
- § 3. Wykonanie uchwały powierza się Wójtowi Gminy Nowosolna.
- § 4. Uchwała wchodzi w życie z dniem podjęcia.



Przewodnicząca Rady Gminy Nowosolna

Małgorzata Kamińska-Bruszevska
Małgorzata Kamińska-Bruszevska

Załącznik do uchwały Nr VII/39/19
Rady Gminy Nowosolna
z dnia 11 marca 2019 r.



Jednostka ewidencyjna: Nowosolna

Obręb ewidencyjny: Kopanka

 Oznaczenie obszaru objętego opracowaniem

**UCHWAŁA NR VII/40/19
RADY GMINY NOWOSOLNA**

z dnia 11 marca 2019 r.

**w sprawie przystąpienia do sporządzenia miejscowego planu zagospodarowania przestrzennego gminy
Nowosolna dla części obszaru miejscowości Dobieszków, obręb Borchówka**

Na podstawie art. 18 ust. 2 pkt 15 ustawy z dnia 8 marca 1990 roku o samorządzie gminnym (Dz. U. z 2018 r., poz. 994, poz. 1000, poz. 1349, poz. 1432 i poz. 2500) oraz art. 14 ust. 1 i 2 ustawy z dnia 27 marca 2003 roku o planowaniu i zagospodarowaniu przestrzennym (Dz. U. z 2018 r. poz. 1945, z 2019 r. poz. 60) uchwala się, co następuje:

- § 1. Przystępuje się do sporządzenia miejscowego planu zagospodarowania przestrzennego gminy Nowosolna dla części obszaru miejscowości Dobieszków, obręb Borchówka.
- § 2. Granice obszaru objętego opracowaniem planu określa załącznik graficzny do niniejszej uchwały.
- § 3. Wykonanie uchwały powierza się Wójtowi Gminy Nowosolna.
- § 4. Uchwała wchodzi w życie z dniem podjęcia.

Przewodnicząca Rady Gminy Nowosolna



Małgorzata Kamińska-Bruszevska
Małgorzata Kamińska-Bruszevska

Załącznik do uchwały Nr VII/40/19
Rady Gminy Nowosolna
z dnia 11 marca 2019 r.



Jednostka ewidencyjna: Nowosolna

Obręb ewidencyjny: Borchówka

 Oznaczenie obszaru objętego opracowaniem

**UCHWAŁA NR VII/41/19
RADY GMINY NOWOSOLNA**

z dnia 11 marca 2019 r.

**w sprawie przystąpienia do sporządzenia miejscowego planu zagospodarowania przestrzennego gminy
Nowosolna dla części obszaru miejscowości Bukowiec, obręb Grabina**

Na podstawie art. 18 ust. 2 pkt 15 ustawy z dnia 8 marca 1990 roku o samorządzie gminnym (Dz. U. z 2018 r., poz. 994, poz. 1000, poz. 1349, poz. 1432 i poz. 2500) oraz art. 14 ust. 1 i 2 ustawy z dnia 27 marca 2003 roku o planowaniu i zagospodarowaniu przestrzennym (Dz. U. z 2018 r. poz. 1945, z 2019 r. poz. 60) uchwala się, co następuje:

- § 1. Przystępuje się do sporządzenia miejscowego planu zagospodarowania przestrzennego gminy Nowosolna dla części obszaru miejscowości Bukowiec, obręb Grabina.
- § 2. Granice obszaru objętego opracowaniem planu określa załącznik graficzny do niniejszej uchwały.
- § 3. Wykonanie uchwały powierza się Wójtowi Gminy Nowosolna.
- § 4. Uchwała wchodzi w życie z dniem podjęcia.

Przewodnicząca Rady Gminy Nowosolna



Małgorzata Kamińska-Bruszevska
Małgorzata Kamińska-Bruszevska

Załącznik do uchwały Nr VII/41/19
Rady Gminy Nowosolna
z dnia 11 marca 2019 r.



Jednostka ewidencyjna: Nowosolna
Obręb ewidencyjny: Grabina
■ Oznaczenie obszaru objętego opracowaniem

UCHWAŁA NR VII/42/19
RADY GMINY NOWOSOLNA

z dnia 11 marca 2019 r.

w sprawie przystąpienia do sporządzenia miejscowego planu zagospodarowania przestrzennego gminy Nowosolna dla części obszaru miejscowości Moskwa, obręb Moskwa

Na podstawie art. 18 ust. 2 pkt 15 ustawy z dnia 8 marca 1990 roku o samorządzie gminnym (Dz. U. z 2018 r., poz. 994, poz. 1000, poz. 1349, poz. 1432 i poz. 2500) oraz art. 14 ust. 1 i 2 ustawy z dnia 27 marca 2003 roku o planowaniu i zagospodarowaniu przestrzennym (Dz. U. z 2018 r. poz. 1945, z 2019 r. poz. 60) uchwala się, co następuje:

- § 1. Przystępuje się do sporządzenia miejscowego planu zagospodarowania przestrzennego gminy Nowosolna dla części obszaru miejscowości Moskwa, obręb Moskwa.
- § 2. Granice obszaru objętego opracowaniem planu określa załącznik graficzny do niniejszej uchwały.
- § 3. Wykonanie uchwały powierza się Wójtowi Gminy Nowosolna.
- § 4. Uchwała wchodzi w życie z dniem podjęcia.

Przewodnicząca Rady Gminy Nowosolna


Małgorzata Kamińska-Bruszevska



Załącznik do uchwały Nr VII/42/19
Rady Gminy Nowosolna
z dnia 11 marca 2019 r.



Jednostka ewidencyjna: Nowosolna

Obręb ewidencyjny: Moskwa

Skala 1:3000

 Oznaczenie obszaru objętego opracowaniem

**UCHWAŁA NR VII/43/19
RADY GMINY NOWOSOLNA**

z dnia 11 marca 2019 r.

**w sprawie przystąpienia do sporządzenia miejscowego planu zagospodarowania przestrzennego gminy
Nowosolna dla części obszaru miejscowości Plichtów, obręb Byszewy**

Na podstawie art. 18 ust. 2 pkt 15 ustawy z dnia 8 marca 1990 roku o samorządzie gminnym (Dz. U. z 2018 r., poz. 994, poz. 1000, poz. 1349, poz. 1432 i poz. 2500) oraz art. 14 ust. 1 i 2 ustawy z dnia 27 marca 2003 roku o planowaniu i zagospodarowaniu przestrzennym (Dz. U. z 2018 r. poz. 1945, z 2019 r. poz. 60) uchwala się, co następuje:

- § 1. Przystępuje się do sporządzenia miejscowego planu zagospodarowania przestrzennego gminy Nowosolna dla części obszaru miejscowości Plichtów, obręb Byszewy.
- § 2. Granice obszaru objętego opracowaniem planu określa załącznik graficzny do niniejszej uchwały.
- § 3. Wykonanie uchwały powierza się Wójtowi Gminy Nowosolna.
- § 4. Uchwała wchodzi w życie z dniem podjęcia.

Przewodnicząca Rady Gminy Nowosolna


Małgorzata Kamińska-Bruszevska



Załącznik do uchwały Nr VII/43/19
Rady Gminy Nowosolna
z dnia 11 marca 2019 r.



Jednostka ewidencyjna: Nowosolna

Skala 1:2000

Obręb ewidencyjny: Byszewy

 Oznaczenie obszaru objętego opracowaniem

UCHWAŁA NR VII/44/19
RADY GMINY NOWOSOLNA

z dnia 11 marca 2019 r.

w sprawie przystąpienia do sporządzenia miejscowego planu zagospodarowania przestrzennego gminy Nowosolna dla części obszaru miejscowości Stare Skoszewy, obręb Stare Skoszewy

Na podstawie art. 18 ust. 2 pkt 15 ustawy z dnia 8 marca 1990 roku o samorządzie gminnym (Dz. U. z 2018 r., poz. 994, poz. 1000, poz. 1349, poz. 1432 i poz. 2500) oraz art. 14 ust. 1 i 2 ustawy z dnia 27 marca 2003 roku o planowaniu i zagospodarowaniu przestrzennym (Dz. U. z 2018 r. poz. 1945, z 2019 r. poz. 60) uchwala się, co następuje:

- § 1. Przystępuje się do sporządzenia miejscowego planu zagospodarowania przestrzennego gminy Nowosolna dla części obszaru miejscowości Stare Skoszewy, obręb Stare Skoszewy.
- § 2. Granice obszaru objętego opracowaniem planu określa załącznik graficzny do niniejszej uchwały.
- § 3. Wykonanie uchwały powierza się Wójtowi Gminy Nowosolna.
- § 4. Uchwała wchodzi w życie z dniem podjęcia.

Przewodnicząca Rady Gmin Nowosolna



Małgorzata Kamińska-Bruszevska
Małgorzata Kamińska-Bruszevska

Załącznik do uchwały Nr VII/44/19
Rady Gminy Nowosolna
z dnia 11 marca 2019 r.



Jednostka ewidencyjna: Nowosolna

Obręb ewidencyjny: Stare Skoszewy

 Oznaczenie obszaru objętego opracowaniem

UCHWAŁA NR IX/57/19
RADY GMINY NOWOSOLNA

z dnia 29 maja 2019 r.

w sprawie przystąpienia do sporządzenia miejscowego planu zagospodarowania przestrzennego gminy Nowosolna dla części obszaru miejscowości Ksawerów, obręb Lipiny

Na podstawie art. 18 ust. 2 pkt 15 ustawy z dnia 8 marca 1990 roku o samorządzie gminnym (Dz. U. z 2019 r. poz. 506) oraz art. 14 ust. 1 i 2 ustawy z dnia 27 marca 2003 roku o planowaniu i zagospodarowaniu przestrzennym (Dz. U. z 2018 r. poz. 1945, z 2019 r. poz. 60, poz. 235 i poz. 730) uchwała się, co następuje:

- § 1. Przystępuje się do sporządzenia miejscowego planu zagospodarowania przestrzennego gminy Nowosolna dla części obszaru miejscowości Ksawerów, obręb Lipiny.
- § 2. Granice obszaru objętego opracowaniem planu określa załącznik graficzny do niniejszej uchwały.
- § 3. Wykonanie uchwały powierza się Wójtowi Gminy Nowosolna.
- § 4. Uchwała wchodzi w życie z dniem podjęcia.




Przewodnicząca Rady Gminy Nowosolna

Malgorzata Kamińska-Bruszevska
Małgorzata Kamińska-Bruszevska



Jednostka ewidencyjna: Nowosolna

Obręb ewidencyjny: Lipiny

 Oznaczenie obszaru objętego opracowaniem

**UCHWAŁA NR IX/58/19
RADY GMINY NOWOSOLNA**

z dnia 29 maja 2019 r.

**w sprawie przystąpienia do sporządzenia miejscowego planu zagospodarowania przestrzennego gminy
Nowosolna dla części obszaru miejscowości Kalonka, obręb Kalonka**

Na podstawie art. 18 ust. 2 pkt 15 ustawy z dnia 8 marca 1990 roku o samorządzie gminnym (Dz. U. z 2019 r. poz. 506) oraz art. 14 ust. 1 i 2 ustawy z dnia 27 marca 2003 roku o planowaniu i zagospodarowaniu przestrzennym (Dz. U. z 2018 r. poz. 1945, z 2019 r. poz. 60, poz. 235 i poz. 730) uchwala się, co następuje:

- § 1. Przystępuje się do sporządzenia miejscowego planu zagospodarowania przestrzennego gminy Nowosolna dla części obszaru miejscowości Kalonka, obręb Kalonka.
- § 2. Granice obszaru objętego opracowaniem planu określa załącznik graficzny do niniejszej uchwały.
- § 3. Wykonanie uchwały powierza się Wójtowi Gminy Nowosolna.
- § 4. Uchwała wchodzi w życie z dniem podjęcia.



Przewodnicząca Rady Gminy Nowosolna

Małgorzata Kamińska-Bruszevska
Małgorzata Kamińska-Bruszevska



Jednostka ewidencyjna: Nowosolna

Obręb ewidencyjny: Kalonka

 Oznaczenie obszaru objętego opracowaniem